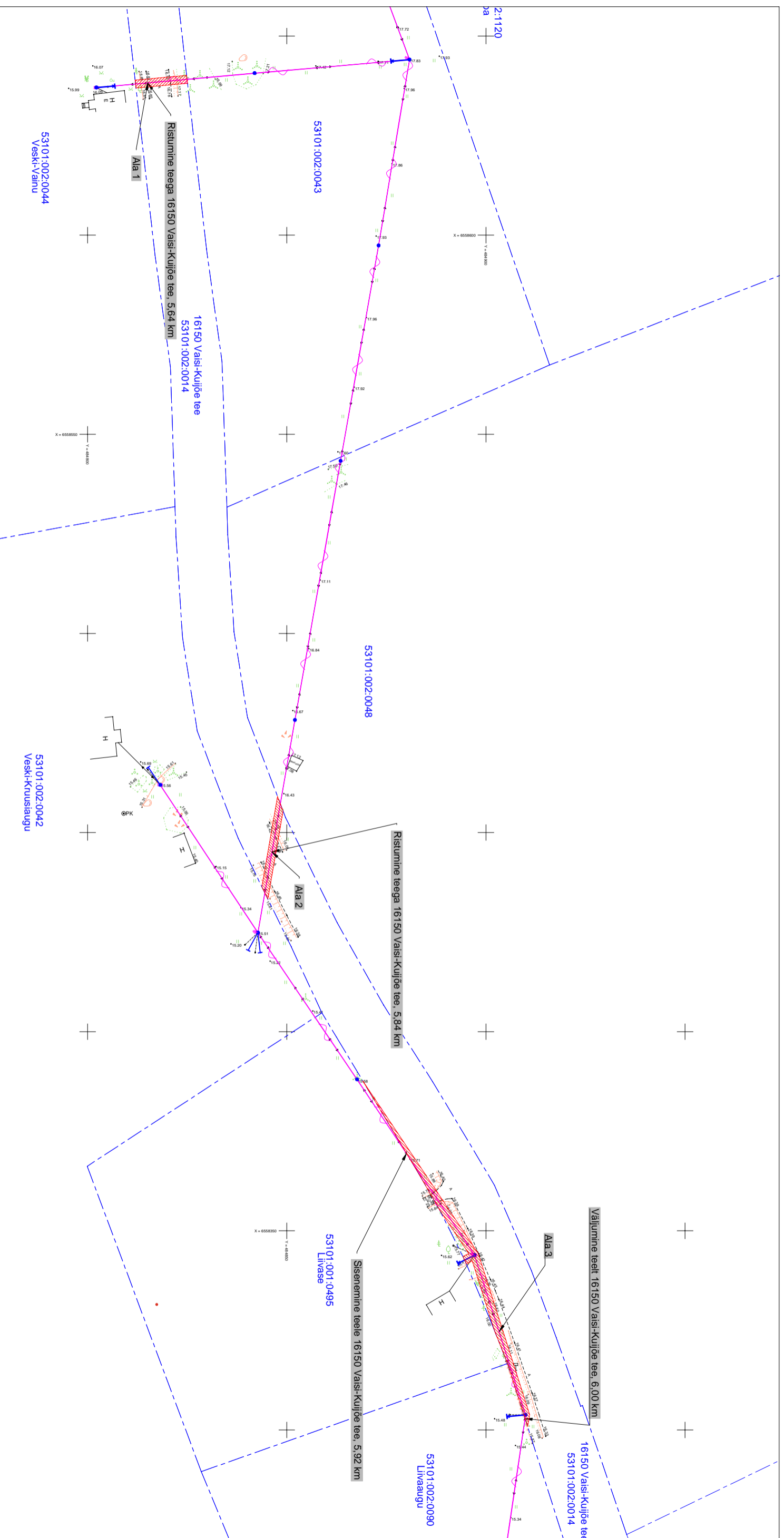







Isikliku kasutusõiguse ala plaan
 Lääne maakond, Lääne-Nigula vald, Nõmmemaa küla, 16150 Vaisi-Kuijõe tee kinnistu,
 reg. nr. 14443550, katastrinummus 53101:002:0014
 M 1:1000



-  Kasutusõiguse ala
-  Katastritüksuse piir
-  Rekonstrueeritav 0,4 kV õhuliin
-  Asendatav mast
-  Asendatav tugi

Jrk nr	IKÕ ala Pos nr (plaanil)	Kinnistu registrisosa number	katastritüksuse tunnus, nimi ja sihtotstarve	Ala pindala ruutmeetrites m ²
1	Ala 1	14443550	53101:002:0014 16150 Vaisi-Kuijõe tee Transportidmaa	26 m ²
2	Ala 2	14443550	53101:002:0014 16150 Vaisi-Kuijõe tee Transportidmaa	46 m ²
3	Ala 3	14443550	53101:002:0014 16150 Vaisi-Kuijõe tee Transportidmaa	142 m ²

Kasutusõiguse ala 214 m².
 Koostas: Keio Altoja, 53426415, Leonhard Weiss OÜ
 Taotluse esitaja: Ülle Loopte
 Töö nr.: JTI267